

Схема границ публичного сервитута на кадастровом плане территории

Местоположение: Нижегородская область, Дивеевский район, д. Круглые Паны




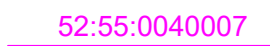

Кадастровые номера земельных участков, в отношении которых предполагается установление публичного сервитута: 52:55:0040007:330

Цель установления публичного сервитута: На врезку и прокладку газопровода «Газопровод-ввод к жилому дому по адресу: Нижегородская область, Дивеевский район, д. Круглые Паны, ул. Кооперативная, д. 29» через автомобильную дорогу 22 ОП МЗ 22Н-2113 Елизарьево-Ивановское-Ореховец км 5+400 (IV категория) в д. Круглые Паны Дивеевского района (О-2-0533А/2021/ДГ/ВВ)

18.07.2023 994

Система координат ГСК-52		
Площадь публичного сервитута 28 кв.м.		
Обозначение характерных точек границ	Координаты, м.	
	X	Y
1	395355.33	2173797.67
2	395359.62	2173802.55
3	395356.41	2173805.35
4	395352.13	2173800.46
1	395355.33	2173797.67

Условные обозначения

-  - ось проектируемого газопровода;
-  - граница публичного сервитута;
-  1 - обозначение характерных точек границ публичного сервитута;
-  52:55:0040007 - обозначение кадастрового квартала согласно сведения ЕГРН;
-  52:55:0040007:323 - граница земельных участков, учтенные в ЕГРН;

Наименование: Схема границ публичного сервитута на кадастровом плане территории

Схема подготовлена: ООО "ГЕОЦЕНТР" 2023 год

Исполнитель: Подпись/МП Вольнов И.В.

М 1:500