

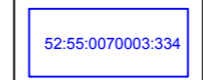





Экспликация земельных участков, поставленных на кадастровый учет, которые не подлежат изменению в границах проекта межевания

Кадастровый номер	Площадь, м ²	Вид разрешенного использования	Вид права	Правообладатель
52:55:0070003:334	18 333	Для сельскохозяйственного производства	Долевая собственность	Дерюгин Сергей Владимирович, Квасников Андрей Владимирович
52:55:0070003:335	26 269	Для сельскохозяйственного производства	Долевая собственность	Дерюгин Сергей Владимирович, Квасников Андрей Владимирович

Условные обозначения

-  Граница подготовки документации по планировке территории
-  52:55:0070003 Границы кадастрового квартала 52:55:0070003
-  52:55:0070003:334 Границы земельного участка, поставленного на государственный кадастровый учет, и его кадастровый номер
-  Изменяемые земельные участки
-  Земли, государственная собственность на которые не разграничена, и их условный номер
Охранная зона линии и сооружений связи и радиофикации (R=2м, Федеральный закон от 7 июля 2003 года №126-ФЗ "О связи". Постановление Правительства РФ "Об утверждении Правил охраны линий и сооружений связи Российской Федерации" от 9 июня 1995 года №578)

Примечание: Проектируемая территория попадает в 3 пояс санитарной охраны источника водоснабжения.

МГП-1330-20221007-ПМТ-ГЧ-02					
Документация по планировке территории (проект планировки территории, включая проект межевания территории), включающей земельные участки с кадастровыми номерами 52:55:0070003:334, 52:55:0070003:335, расположенной в северо-восточной части с. Дивеево, Нижегородской области					
Изм.	Кол.уч.	Лист	№док.	Подпись	Дата
					02.2023
Директор	Корнилов				
ГАМ	Валуйская				
Выполнил	Малышева				
Чертеж межевания территории (Материалы по обоснованию)				Стадия	Лист
				ПМТ	2
				Листов	2
Масштаб 1:1 000				Мастерская Генеральных Планов	