

ЧЕРТЕЖ МЕЖЕВАНИЯ ТЕРРИТОРИИ НА КАДАСТРОВом ПЛАНЕ ТЕРРИТОРИИ

I. Экспликация образуемого земельного участка: 52:55:0080006:3У62;
площадь образуемого земельного участка: 707 кв. м.

N точки	Координаты	
	X	Y
1	388310,67	2166605,56
2	388316,53	2166625,44
3	388290,02	2166634,73
4	388283,82	2166636,79
5	388282,23	2166632,26
6	388281,32	2166629,22
7	388279,96	2166624,00
8	388278,01	2166617,81

III. Экспликация образуемого земельного участка: 52:55:0080006:3У64;
площадь образуемого земельного участка: 766 кв. м.

N точки	Координаты	
	X	Y
23	388420,85	2166557,44
24	388426,22	2166574,71
25	388429,57	2166586,30
26	388404,67	2166594,52
27	388404,29	2166593,26
28	388405,21	2166592,92
29	388403,30	2166586,77
30	388396,70	2166565,49

II. Экспликация образуемого земельного участка: 52:55:0080006:3У63;
площадь образуемого земельного участка: 426 кв. м.







N точки	Координаты	
	X	Y
9	388383,17	2166521,92
10	388396,70	2166565,49
11	388403,30	2166586,77
12	388405,21	2166592,92
13	388404,29	2166593,26
14	388404,67	2166594,52
15	388374,80	2166605,40
16	388373,57	2166601,50
17	388372,39	2166598,02
18	388371,61	2166595,54
19	388379,32	2166592,98
20	388378,93	2166591,84
21	388401,27	2166584,29
22	388382,24	2166522,30

IV. Экспликация образуемого земельного участка: 52:55:0080006:3У65;
площадь образуемого земельного участка: 1500 кв. м.

N точки	Координаты	
	X	Y
31	388950,73	2166987,33
32	388958,26	2167016,63
33	388953,92	2167017,87
34	388911,42	2167029,95
35	388903,57	2166999,72
36	388910,48	2166997,82
37	388945,90	2166988,59



УСЛОВНЫЕ ОБОЗНАЧЕНИЯ:

-  - граница образуемого земельного участка
-  52:55:0080006:3У62 - обозначение образуемого земельного участка
-  - границы земельных участков по сведениям ЕГРН
-  - границы объектов капитального строительства по сведениям ЕГРН
-  - границы кадастровых кварталов
-  - граница разработки проекта межевания

					3-24/ПМТ				
					Министерство имущественных и земельных отношений Нижегородской области Государственное бюджетное учреждение Нижегородской области "Кадастровая оценка"				
Изм.	Кол.уч.	Лист	N док.	Подп.	Дата	Проект внесения изменений в проект межевания территории в границах кадастрового квартала 52:55:0080006:3. Дивеево Нижегородской области, утвержденное постановлением администрации Дивеевского муниципального округа Нижегородской области от 07.12.2021 №1544	Масштаб	Лист	Листов
Рук. группы	Балабин				17.04		1:1000	1	2
Проверил									
Выполнил	Кондратьев Д.А.				17.04				
						ЧЕРТЕЖ МЕЖЕВАНИЯ ТЕРРИТОРИИ НА КПТ	2024 год		

Согласовано
 Гл. спец.
 Взам. инв. N
 Подл. и дата
 Инв. N подл.