

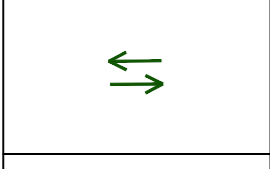
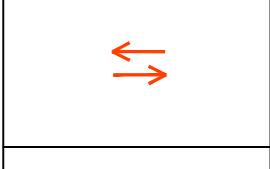



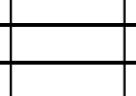




### УСЛОВНЫЕ ОБОЗНАЧЕНИЯ

-  Граница населенного пункта
-  Граница подготовки документации по планировке территории
-  Направление движения легкового транспорта
-  Направление движения грузового транспорта
-  Направление движения пешеходов

						МГП-317-20240311-ДПТ-ГЧ-3.1		
						Документация по планировке территории (проект планировки территории, включая проект межевания территории) в границах земельного участка с кадастровым номером 52:55:0080010:1099, расположенной по адресу: Российская Федерация, Нижегородская область, Дивеевский муниципальный округ, с. Дивеево, ул. Южная, земельный участок 20/2		
Изм.	Кол.уч.	Лист	№док.	Подпись	Дата	Схема организации движения транспорта (Материалы по обоснованию)		
Директор	Корнилов				10.2024			
ГМ	Валуйская					ППТ	3.1	12
Выполнил	Малышева					Масштаб 1:5 000		Мастерская Генеральных Планов