

Схема участка М1:500

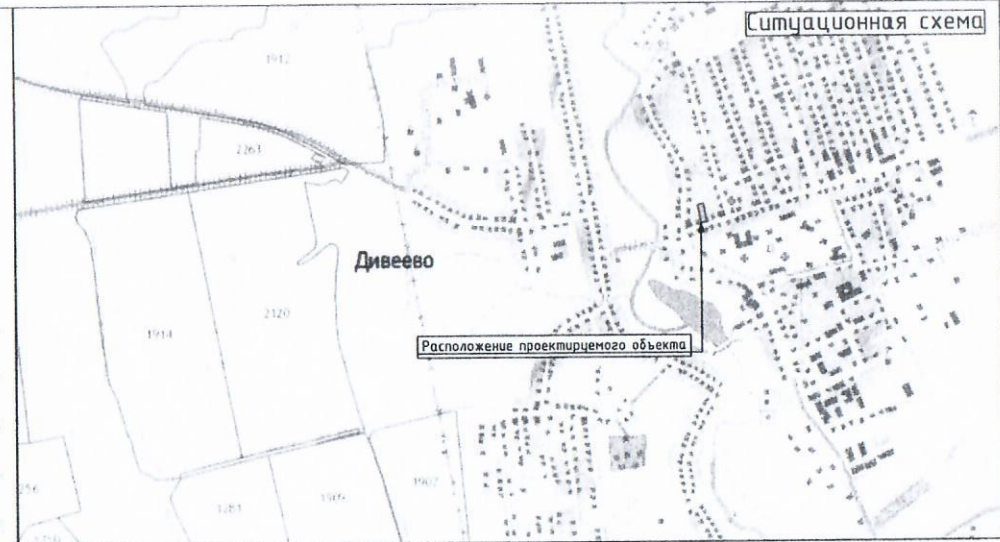


Схема планировочной организации земельного участка с обозначением места размещения объекта индивидуального жилищного строительства.




Кадастровый номер земельного участка:
52:55:0080006:1161

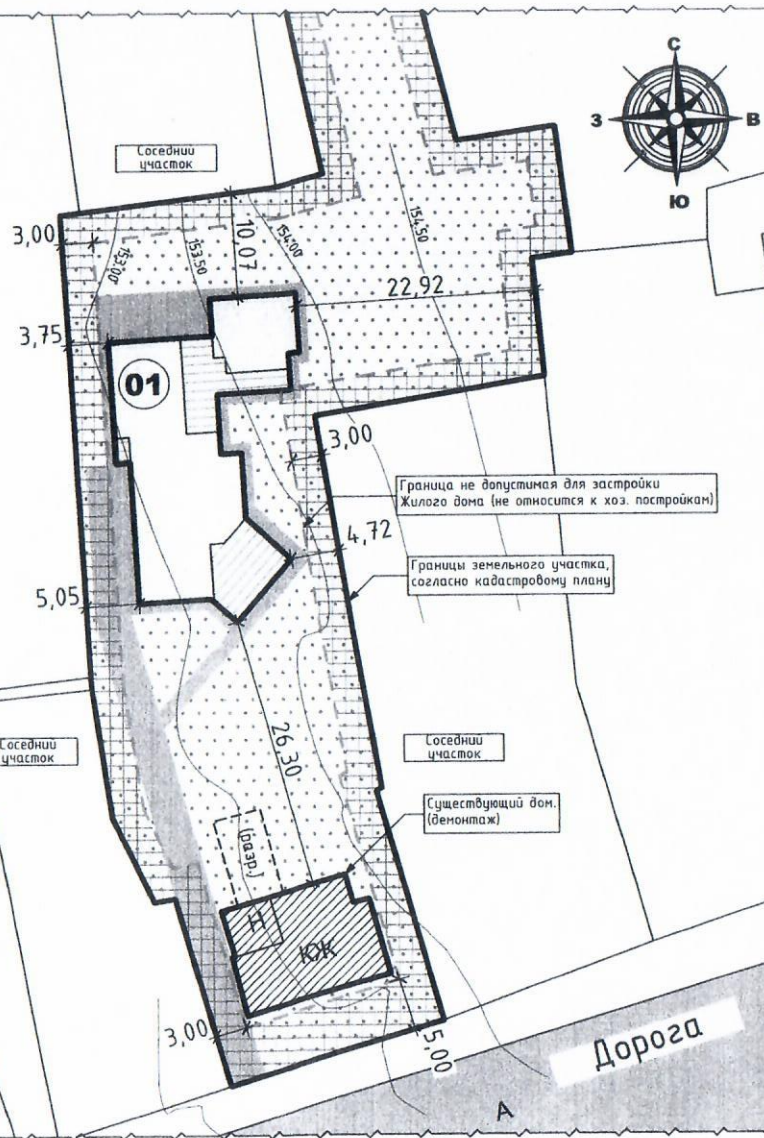
Место нахождения земельного участка:
Нижегородская область, с. Дивеево, ул. Арзамасская, д.11

Технико-экономические показатели

№ п/п	Наименование	Значение
1	Земельный участок, согласно кадастровому плану	3 208,00 м ²
2	Общая площадь застройки	360,09 м ²
3	Общая площадь дома	463,49 м ²
4	Количество этажей дома	2 эт
5	Кoeff. застройки	0,11
6	Суммарная позатяжная площадь в габаритах наружных стен	720,18 м ²
7	Кoeff. плотности застройки	0,22
8	Высота здания	9,5 м
9	Строительный объем здания	3420,86 м ³

Условные обозначения:

-  - границы участка согласно кадастровому плану;
-  - контур проектируемого жилого дома
-  - граница не допустимая для застройки



Примечание:

1. Габаритные размеры и вид участка определены на основании кадастрового плана участка и могут отличаться от фактических.

Выполнил:	Чугреев МИ
Конструктор КЖ:	Гулмаев А.В.
Конструктор КД:	Родионов П.В.
Утвердил:	Дубовенко Е.Н.

Заказчик: Серезин М.В.
Адрес: Нижегородская область, с. Дивеево, ул. Арзамасская, д.11

Лист	02
Листов	21
22.07.2019 18:55	